

AEROPORTO DI CATANIA "VINCENZO BELLINI"

Codice alphanumerico - LICC

Quota assoluta sopra e fine pista:

	QUOTE ASSOLUTE (M)	20
TESTATA	08	20
FINE	13,88	5,78
SOGGETTA	11,263	5,532

DISTRIBUZIONE					
NUMERAZIONE	TOTALE	100% H1	400% H1	100% H1	100% H1
1	200	1000	5	500	2500
2	200	2000	10	1000	5000
3	200	3000	15	1500	7500
4	200	4000	20	2000	10000
5	200	5000	25	2500	12500
6	200	6000	30	3000	15000
7	200	7000	35	3500	17500
8	200	8000	40	4000	20000
9	200	9000	45	4500	22500

Data dell'elaborazione 09/09/2011


Legenda

Scala di rappresentazione 1:50000

- TCOS - Superficie di salita al decollo (Colore n.70)
- AS - Superficie di evasamento (Colore n.10)
- TS - Superficie di transizione (Colore n.20)
- BALNEO LANDING - Superficie di atterraggio interno (Colore n.45)
- IMS - Superficie orizzontale interna (Colore n.40)
- CS - Superficie conica (Colore n.40)
- ONS - Superficie orizzontale esterna (Colore n.40)
- Confine Aeroportuale (Colore n.250)
- Limiti Comunali (Colore n.10)
- Intulipio delle superfici (Colore n.7)
- Quadro di unione fogli di mappa catastali (Colore n.89)

1. Tipologia attività o costruzione da sottoporre a limitazione


- Attività di natura aeronautica
- attività estrattive di fauna selvatica nell'ambito aeroportuale, quali:
 - impianti di deposizione acque reflue, laghetti e bacini di acqua artificiali, canali artificiali, produzioni di acquicoltura, aree naturali protette;
 - patrimonio, coltivazioni agricole e vegetazione estesi;
 - allineamenti di barchine.




Area interessata = imposta sul territorio della superficie orizzontale esterna

2. Tipologia attività o costruzione da sottoporre a limitazione

- manufatti con misure esterne infeltriti e cambia fotocolorati;
- opere di sostegno aeree, ponti, opere di sostegno stradale;
- ornamenti con emissioni di fumi;
- antenne ed apparati radiodiffusi irradianti che prevedendo l'emissione di onde elettromagnetiche possono creare interferenze con gli apparati di radionavigazione aerea.



Area interessata = imposta sul territorio della superficie orizzontale interna e della superficie conica



ENTE NAZIONALE PER L'AVIAZIONE CIVILE

AEROPORTO INTERNAZIONALE
DI CATANIA
"VINCENZO BELLINI"

MAPPE DI VINCOLO
LIMITAZIONI RELATIVE AGLI OSTACOLI ED AI PERICOLI
PER LA NAVIGAZIONE AEREA
(D.Lgs. 151 del 15 marzo 2006
art. 70) (comiti 1,2,3,4 del Codice della Navigazione)

Codice tavola	Titolo tavola
PC01 A	Topologia attività o costruzione da sottoporre a limitazione
Scale	Cap. 4.12: Pericoli alla navigazione aerea
1:50000	

gis Design
SERVIZI PER L'INGEGNERIA S.r.l.
Via S. Rocco 1
95039 S.A. Li Bardi

Responsabile : dott. Ing. Antonio Condovill
Collaboratori : dott. Ing. Francesca Condovill
 geom. Fabrizio Paparuto

Approvazione ENAC
prot. 0131070/NV del 15.12.2011

PI Progettazione: dott. Ing. Marcello Paparuto
Responsabile del Procedimento: dott. Ing. Giuliana Storti

